

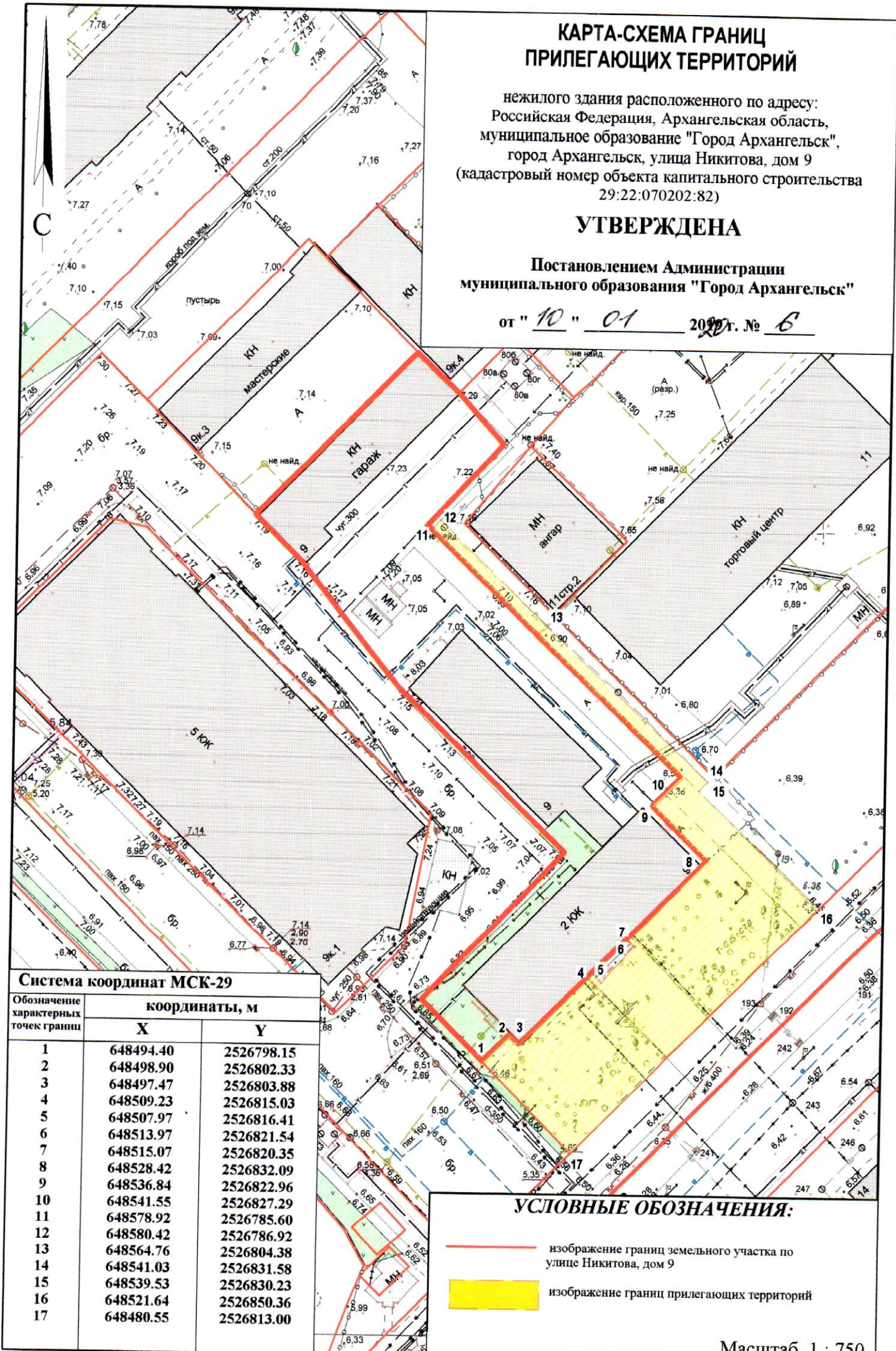
КАРТА-СХЕМА ГРАНИЦ ПРИЛЕГАЮЩИХ ТЕРРИТОРИЙ

нежилого здания расположенного по адресу:
Российская Федерация, Архангельская область,
муниципальное образование "Город Архангельск",
город Архангельск, улица Никитова, дом 9
(кадастровый номер объекта капитального строительства
29:22:070202:82)

УТВЕРЖДЕНА

Постановлением Администрации
муниципального образования "Город Архангельск"



от " 10 " 01 2010 г. № 6



Система координат МСК-29

Обозначение характерных точек границ	координаты, м	
	X	Y
1	648494.40	2526798.15
2	648498.90	2526802.33
3	648497.47	2526803.88
4	648509.23	2526815.03
5	648507.97	2526816.41
6	648513.97	2526821.54
7	648515.07	2526820.35
8	648528.42	2526832.09
9	648536.84	2526822.96
10	648541.55	2526827.29
11	648578.92	2526785.60
12	648580.42	2526786.92
13	648564.76	2526804.38
14	648541.03	2526831.53
15	648539.53	2526830.23
16	648521.64	2526850.36
17	648480.55	2526813.00

УСЛОВНЫЕ ОБОЗНАЧЕНИЯ:

-  изображение границ земельного участка по
улице Никитова, дом 9
-  изображение границ прилегающих территорий

Масштаб 1 : 750